

EDSVIKEN del 3 (3)

Danderyd, Solna, Sollentuna kommuner, Stockholms län

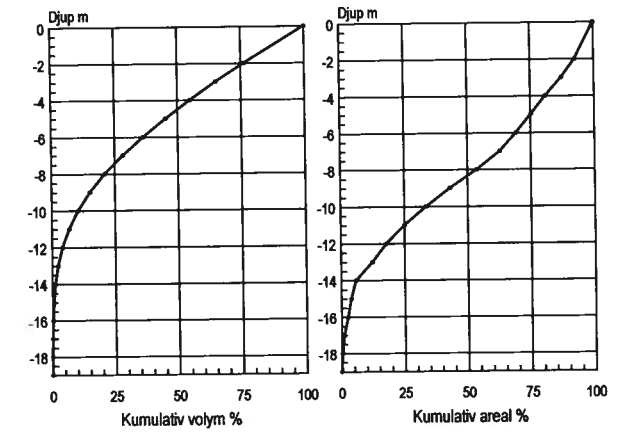
Djupangivelser i meter, refererande till vattenståndet -0,35 möh (RH00). Ofullständigheter och avvikelser från angivna djup kan förekomma. Båttrafik efter kartan sker på egen risk. Projektion Gauss, RT 90 2,5 gon väst.

Ekolodad med båt, 16 008 lodskott med individuell GPS positionering.

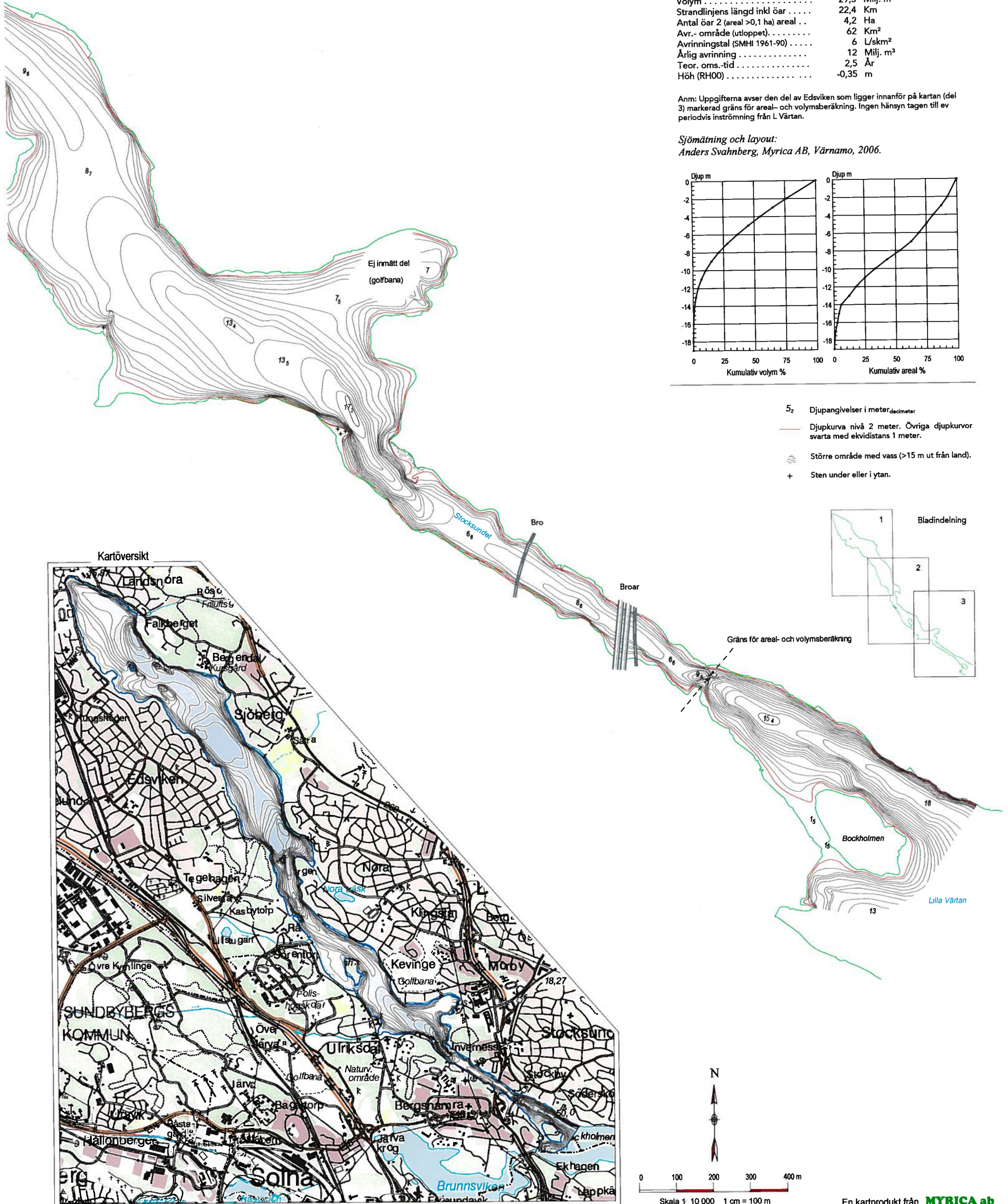
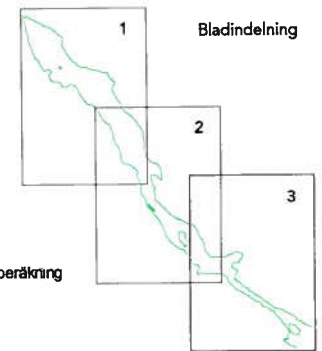
Huvudavrinningsområde.....	- Havsvik
Areal sjöyta	363 Ha
Maxdjup	19 m
Medeldjup	8,1 m
Volym	29,5 Milj. m ³
Strandlinjens längd inkl öar	22,4 Km
Antal öar 2 (areal >0,1 ha) areal ..	4,2 Ha
Avr.- område (utloppet)	62 Km ²
Avrinningstal (SMHI 1961-90)	6 L/skm ²
Årlig avrinning	12 Milj. m ³
Teor. oms.-tid	2,5 År
Höh (RH00)	-0,35 m

Anm: Uppgifterna avser den del av Edsviken som ligger innanför på kartan (del 3) markerad gräns för areal- och volymsberäkning. Ingen hänsyn tagen till ev periodvis inströmning från L Värtan.

Sjömätning och layout:
Anders Svahnberg, Myrica AB, Värnamo, 2006.



- 5: Djupangivelser i meter/decimeter
- Djupkurva nivå 2 meter. Övriga djupkurvor svarta med ekvidistans 1 meter.
- ☼ Större område med vass (>15 m ut från land).
- + Sten under eller i ytan.



Skala 1:45 000 Ur karta © Lantmäteriverket Gävle 2003. Medgivande M2005/1224.

© Varje form av kopiering, spridande eller mångfaldigande av kartan, helt eller delvis, inkluderat överföring till datamedia är förbjuden enligt lagen om upphovsrätt.